

Филиал публично-правовой компании "Роскадастр" по Тульской области
полное наименование органа регистрации прав
Выписка из Единого государственного реестра недвижимости об объекте недвижимости




Сведения о характеристиках объекта недвижимости


На основании запроса от 04.09.2025, поступившего на рассмотрение 04.09.2025, сообщаем, что согласно записям Единого государственного реестра недвижимости:

Раздел 1 Лист 1


Земельный участок			
вид объекта недвижимости			
Лист № 1 раздела 1	Всего листов раздела 1: 3	Всего разделов: 5	Всего листов выписки: 8
04.09.2025г. № КУВИ-001/2025-168969867			
Кадастровый номер:	71:30:080401:440		
Номер кадастрового квартала:	71:30:080401		
Дата присвоения кадастрового номера:	19.08.2025		
Ранее присвоенный государственный учетный номер:	данные отсутствуют		
Местоположение:	Российская Федерация, Тульская обл., г. Тула, Центральный р-н, ул. Киреевская, 4, садоводческое товарищество № 4 УВД Тулобладминистрации		
Площадь:	803 +/- 10		
Кадастровая стоимость, руб.:	200179.87		
Кадастровые номера расположенных в пределах земельного участка объектов недвижимости:	данные отсутствуют		
Кадастровые номера объектов недвижимости, из которых образован объект недвижимости:	71:30:080401:12; 71:30:080401:13		
Кадастровые номера образованных объектов недвижимости:	данные отсутствуют		
Категория земель:	Земли населенных пунктов		
Виды разрешенного использования:	Для садоводства		
Сведения о кадастровом инженере:	Кусайло Наталия Владимировна, № 2961, в Ассоциация саморегулируемая организация "Объединение профессионалов кадастровой деятельности" (Ассоциация СРО "ОПКД"), СНИЛС 10540530299, договор на выполнение кадастровых работ от 14.08.2025 № 318-25, дата завершения кадастровых работ: 19.08.2025		
Сведения о лесах, водных объектах и об иных природных объектах, расположенных в пределах земельного участка:	данные отсутствуют		
Сведения о том, что земельный участок полностью расположен в границах зоны с особыми условиями использования территории, территории объекта культурного наследия, публичного сервитута:	данные отсутствуют		

полное наименование должности	 ДОКУМЕНТ ПОДПИСАН ЭЛЕКТРОННОЙ ПОДПИСЬЮ Сертификат: 009F0BDC181A023B64597F1E2579BEFB50 Владелец: ФЕДЕРАЛЬНАЯ СЛУЖБА ГОСУДАРСТВЕННОЙ РЕГИСТРАЦИИ, КАДАСТРА И КАРТОГРАФИИ Действителен: с 02.08.2024 по 26.10.2025	инициалы, фамилия

Земельный участок			
вид объекта недвижимости			
Лист № 2 раздела 1	Всего листов раздела 1: 3	Всего разделов: 5	Всего листов выписки: 8
04.09.2025г. № КУВИ-001/2025-168969867			
Кадастровый номер:		71:30:080401:440	
Сведения о том, что земельный участок расположен в границах особой экономической зоны, территории опережающего развития, зоны территориального развития в Российской Федерации, игорной зоны:	данные отсутствуют		
Сведения о том, что земельный участок расположен в границах особо охраняемой природной территории, Байкальской природной территории и ее экологических зон, лесопарковом зеленом поясе, охотничьего угодья, лесничества:	данные отсутствуют		
Сведения о расположении земельного участка и (или) расположенного на нем объекта недвижимости в границах территории, в отношении которой принято решение о резервировании земель для государственных или муниципальных нужд:	данные отсутствуют		
Сведения о результатах проведения государственного земельного надзора:	данные отсутствуют		
Сведения о расположении земельного участка в границах территории, в отношении которой утвержден проект межевания территории:	данные отсутствуют		
Условный номер земельного участка:	данные отсутствуют		
Сведения о принятии акта и (или) заключении договора, предусматривающих предоставление в соответствии с земельным законодательством исполнительным органом государственным органом власти или органом местного самоуправления, находящегося в государственной или муниципальной собственности земельного участка для строительства наемного дома социального использования или наемного дома коммерческого использования:	данные отсутствуют		
Сведения о том, что земельный участок или земельные участки образованы на основании решения об изъятии земельного участка и (или) расположенного на нем объекта недвижимости для государственных или муниципальных нужд:	данные отсутствуют		
Сведения о том, что земельный участок образован из земель или земельного участка, государственная собственность на которые не разграничена:	данные отсутствуют		

полное наименование должности	<div><div>ДОКУМЕНТ ПОДПИСАН ЭЛЕКТРОННОЙ ПОДПИСЬЮ Сертификат: 009F0BDC181A023B64597F1E2579BEFB50 Владелец: ФЕДЕРАЛЬНАЯ СЛУЖБА ГОСУДАРСТВЕННОЙ РЕГИСТРАЦИИ, КАДАСТРА И КАРТОГРАФИИ Действителен: с 02.08.2024 по 26.10.2025</div></div>		инициалы, фамилия


Земельный участок			
вид объекта недвижимости			
Лист № 3 раздела 1	Всего листов раздела 1: 3	Всего разделов: 5	Всего листов выписки: 8
04.09.2025г. № КУВИ-001/2025-168969867			
Кадастровый номер:		71:30:080401:440	
Сведения о наличии земельного спора о местоположении границ земельных участков:		данные отсутствуют	
Статус записи об объекте недвижимости:		Сведения об объекте недвижимости имеют статус "актуальные"	
Особые отметки:		Сведения, необходимые для заполнения раздела: 4 - Сведения о частях земельного участка, отсутствуют.	
Получатель выписки:		Управление градостроительства и архитектуры администрации города Тулы	

полное наименование должности	<div><p>ДОКУМЕНТ ПОДПИСАН ЭЛЕКТРОННОЙ ПОДПИСЬЮ Сертификат: 009F0BDC181A023B64597F1E2579BEFB50 Владелец: ФЕДЕРАЛЬНАЯ СЛУЖБА ГОСУДАРСТВЕННОЙ РЕГИСТРАЦИИ, КАДАСТРА И КАРТОГРАФИИ Действителен: с 02.08.2024 по 26.10.2025</p></div>		инициалы, фамилия

Выписка из Единого государственного реестра недвижимости об объекте недвижимости
Сведения о зарегистрированных правах

Земельный участок			
вид объекта недвижимости			
Лист № 1 раздела 2		Всего листов раздела 2: 2	Всего разделов: 5
Всего листов выписки: 8			
04.09.2025г. № КУВИ-001/2025-168969867			
Кадастровый номер:		71:30:080401:440	
1	Правообладатель (правообладатели):	1.1	Арефкин Игорь Васильевич,
	Сведения о возможности предоставления третьим лицам персональных данных физического лица:	1.1.1	данные отсутствуют
2	Вид, номер, дата и время государственной регистрации права:	2.1	Собственность 71:30:080401:440-71/054/2025-1 19.08.2025 17:55:42
3	Сведения об осуществлении государственной регистрации сделки, права без необходимого в силу закона согласия третьего лица, органа:	3.1	данные отсутствуют
4	Ограничение прав и обременение объекта недвижимости:	не зарегистрировано	
5	Договоры участия в долевом строительстве:	не зарегистрировано	
6	Заявленные в судебном порядке права требования:	данные отсутствуют	
7	Сведения о возможности предоставления третьим лицам персональных данных физического лица	данные отсутствуют	
8	Сведения о возражении в отношении зарегистрированного права:	данные отсутствуют	
9	Сведения о наличии решения об изъятии объекта недвижимости для государственных и муниципальных нужд:	данные отсутствуют	
10	Сведения о невозможности государственной регистрации без личного участия правообладателя или его законного представителя:	данные отсутствуют	

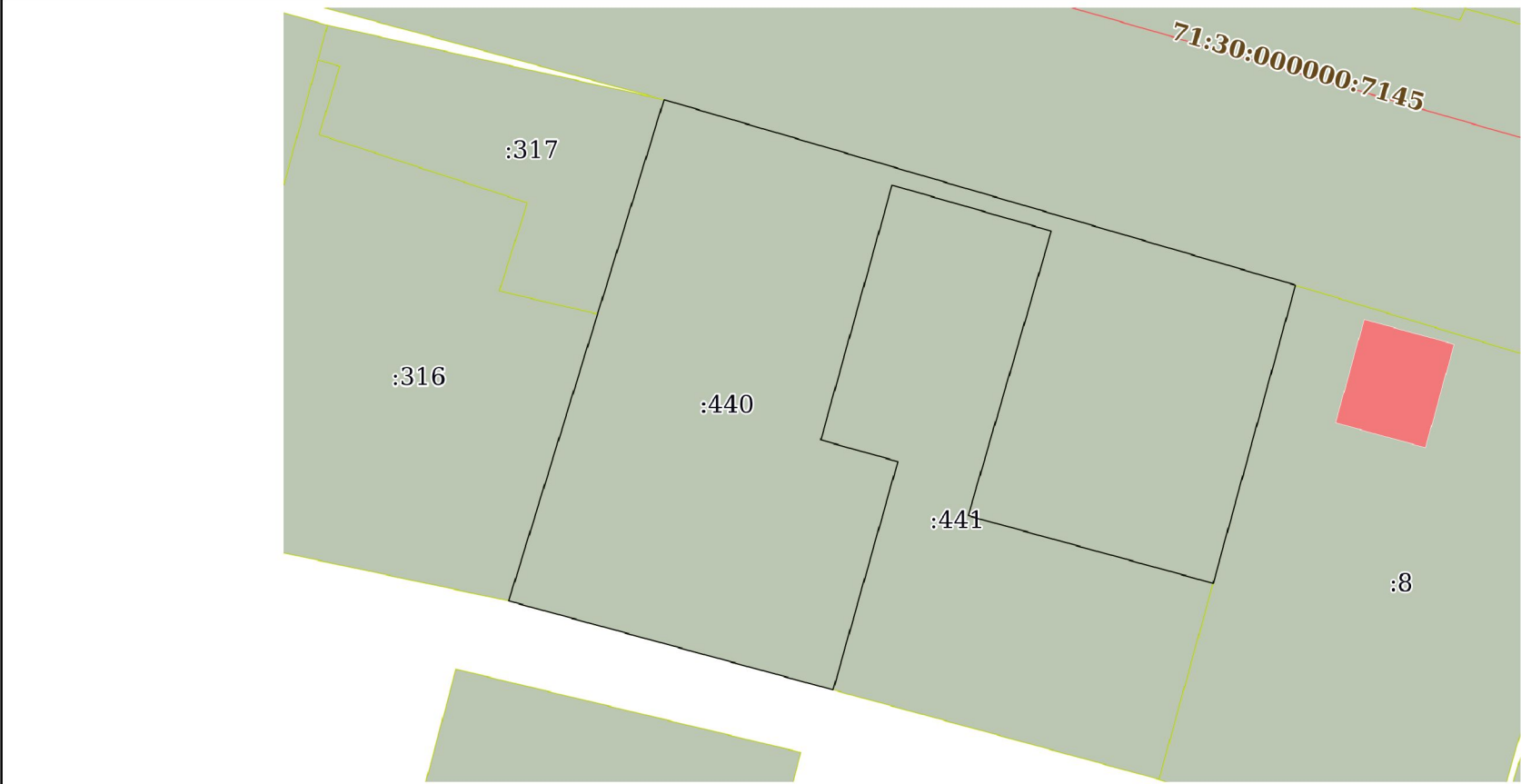
Земельный участок			
вид объекта недвижимости			
Лист № 2 раздела 2	Всего листов раздела 2: 2	Всего разделов: 5	Всего листов выписки: 8
04.09.2025г. № КУВИ-001/2025-168969867			
Кадастровый номер:		71:30:080401:440	
11	Правопритязания и сведения о наличии поступивших, но не рассмотренных заявлений о проведении государственной регистрации права (перехода, прекращения права), ограничения права или обременения объекта недвижимости, сделки в отношении объекта недвижимости:	отсутствуют	
11	Сведения о невозможности государственной регистрации перехода, прекращения, ограничения права на земельный участок из земель сельскохозяйственного назначения:	данные отсутствуют	

полное наименование должности	<div><p>ДОКУМЕНТ ПОДПИСАН ЭЛЕКТРОННОЙ ПОДПИСЬЮ Сертификат: 009F0BDC181A023B64597F1E2579BEFB50 Владелец: ФЕДЕРАЛЬНАЯ СЛУЖБА ГОСУДАРСТВЕННОЙ РЕГИСТРАЦИИ, КАДАСТРА И КАРТОГРАФИИ Действителен: с 02.08.2024 по 26.10.2025</p></div>		инициалы, фамилия


Выписка из Единого государственного реестра недвижимости об объекте недвижимости
Описание местоположения земельного участка

Земельный участок			
вид объекта недвижимости			
Лист № 1 раздела 3	Всего листов раздела 3: 1	Всего разделов: 5	Всего листов выписки: 8
04.09.2025г. № КУВИ-001/2025-168969867			
Кадастровый номер:		71:30:080401:440	

План (чертеж, схема) земельного участка




Масштаб 1:400	Условные обозначения:		
---------------	-----------------------	--	--

полное наименование должности	<div><p>ДОКУМЕНТ ПОДПИСАН ЭЛЕКТРОННОЙ ПОДПИСЬЮ Сертификат: 009F0BDC181A023B64597F1E2579BEFB50 Владелец: ФЕДЕРАЛЬНАЯ СЛУЖБА ГОСУДАРСТВЕННОЙ РЕГИСТРАЦИИ, КАДАСТРА И КАРТОГРАФИИ Действителен: с 02.08.2024 по 26.10.2025</p></div>			
	инициалы, фамилия			

Выписка из Единого государственного реестра недвижимости об объекте недвижимости
Описание местоположения земельного участка

Земельный участок			
вид объекта недвижимости			
Лист № 1 раздела 3.1	Всего листов раздела 3.1: 1	Всего разделов: 5	Всего листов выписки: 8
04.09.2025г. № КУВИ-001/2025-168969867			
Кадастровый номер:		71:30:080401:440	

Описание местоположения границ земельного участка							
№ п/п	Номер точки		Дирекционный угол	Горизонтальное проложение, м	Описание закрепления на местности	Кадастровые номера смежных участков	Сведения об адресах правообладателей смежных земельных участков
	начальн ая	конечн ая					
1	2	3	4	5	6	7	8
1	1.1.1	1.1.2	106°21.8`	19.17	данные отсутствуют	71:14:000000:71	адрес отсутствует; Тульская область, Кимовский район, г. Кимовск, ул. Кирова, д.5
2	1.1.2	1.1.3	106°21.2`	19.68	данные отсутствуют	71:14:000000:71	адрес отсутствует; Тульская область, Кимовский район, г. Кимовск, ул. Кирова, д.5
3	1.1.3	1.1.4	195°26.7`	18.25	данные отсутствуют	71:30:080401:8	адрес отсутствует
4	1.1.4	1.1.5	285°25.6`	15	данные отсутствуют	71:30:080401:441	shpach16@gmail.com
5	1.1.5	1.1.6	16°18.1`	17.49	данные отсутствуют	71:30:080401:441	shpach16@gmail.com
6	1.1.6	1.1.7	286°4.9`	9.78	данные отсутствуют	71:30:080401:441	shpach16@gmail.com
7	1.1.7	1.1.8	195°38.9`	15.61	данные отсутствуют	71:30:080401:441	shpach16@gmail.com
8	1.1.8	1.1.9	105°42.7`	4.73	данные отсутствуют	71:30:080401:441	shpach16@gmail.com
9	1.1.9	1.1.10	195°50.0`	14	данные отсутствуют	71:30:080401:441	shpach16@gmail.com
10	1.1.10	1.1.11	285°19.9`	19.86	данные отсутствуют	данные отсутствуют	данные отсутствуют
11	1.1.11	1.1.12	17°13.7`	17.73	данные отсутствуют	71:30:080401:316	адрес отсутствует
12	1.1.12	1.1.1	17°13.8`	13.23	данные отсутствуют	71:30:080401:317	адрес отсутствует



ДОКУМЕНТ ПОДПИСАН
ЭЛЕКТРОННОЙ ПОДПИСЬЮ

Сертификат: 009F0BDC181A023B64597F1E2579BEFB50
Владелец: ФЕДЕРАЛЬНАЯ СЛУЖБА ГОСУДАРСТВЕННОЙ
РЕГИСТРАЦИИ, КАДАСТРА И КАРТОГРАФИИ
Действителен: с 02.08.2024 по 26.10.2025


полное наименование должности

инициалы, фамилия

Выписка из Единого государственного реестра недвижимости об объекте недвижимости
Описание местоположения земельного участка

Земельный участок			
вид объекта недвижимости			
Лист № 1 раздела 3.2	Всего листов раздела 3.2: 1	Всего разделов: 5	Всего листов выписки: 8
04.09.2025г. № КУВИ-001/2025-168969867			
Кадастровый номер:		71:30:080401:440	

Сведения о характерных точках границы земельного участка				
Система координат МСК-71.1				
Номер точки	Координаты, м		Описание закрепления на местности	Средняя квадратичная погрешность определения координат характерных точек границ земельного участка, м
	X	Y		
1	2	3	4	5
1	735743.63	259455.83	-	0.1
2	735738.23	259474.22	-	0.1
3	735732.69	259493.1	-	0.1
4	735715.1	259488.24	-	0.1
5	735719.09	259473.78	-	0.1
6	735735.88	259478.69	-	0.1
7	735738.59	259469.29	-	0.1
8	735723.56	259465.08	-	0.1
9	735722.28	259469.63	-	0.1
10	735708.81	259465.81	-	0.1
11	735714.06	259446.66	-	0.1
12	735730.99	259451.91	-	0.1
1	735743.63	259455.83	-	0.1

полное наименование должности			инициалы, фамилия
	ДОКУМЕНТ ПОДПИСАН		
	ЭЛЕКТРОННОЙ ПОДПИСЬЮ		
	Сертификат: 009F0BDC181A023B64597F1E2579BEFB50		
Владелец: ФЕДЕРАЛЬНАЯ СЛУЖБА ГОСУДАРСТВЕННОЙ			
РЕГИСТРАЦИИ, КАДАСТРА И КАРТОГРАФИИ			
Действителен: с 02.08.2024 по 26.10.2025			